

VVV Enkhuizen e.o.

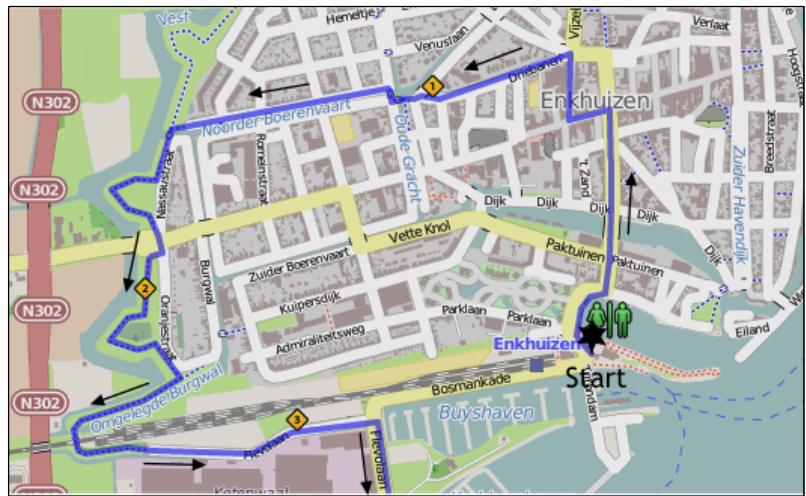
Tussen Twee Havens 1

1601 EM ENKHUIZEN

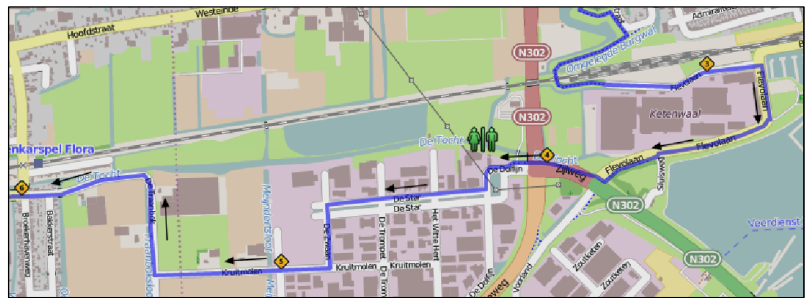
T 0228 313 164

VVV wandeling 14 km vanuit Enkhuizen

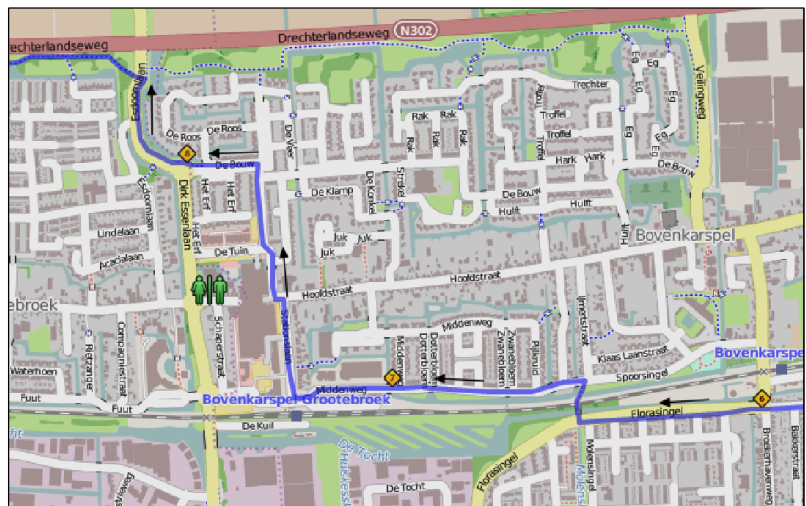
De start is aan de voorkant van het VVV gebouw. Hierna loop je richting stad. Je loopt recht door over het Venedië en bij de Westerstraat ga je linksaf. In de Westerstraat neem je de eerste weg rechtsaf, de Vijzelstraat. Volg de Vijzelstraat en op de eerste kruising ga je linksaf, Driebanen. Volg de Driebanen en ga de brug over en ga rechtsaf en direct daarna over de volgende brug. Ga daarna linksaf, Noorder Boerenvaart. Ga aan het einde van de Noorder Boerenvaart De Vest op en ga hier linksaf. Volg De Vest tot de Westerstraat steek die over, aan je rechterhand zie je de Koepoort. Ga De Vest op en wandel tot de Omgelegde Burgwal. Ga hier rechtsaf en steek het spoor over en vervolg hierna de Flevolaan.



Ga aan het einde van de Flevolaan rechtsaf, ook dit is de Flevolaan en vervolg deze tot de verkeerslichten bij de Zijlweg. Ga hier rechtsaf tot de verkeerslichten bij de Provincialeweg en steek deze over nu loop je de Dolfijn op, met aan je rechterhand Mac Donalds voor een evt. rustpauze. Volg De Dolfijn en ga bij de eerste kruising rechtsaf. Volg De Star tot De Zwaan en ga hier linksaf. Ga aan het einde van De Zwaan rechtsaf en loop via de Kruitmolen tot De Traanbok. Ga bij De Traanbok rechtsaf en steek bij de Broekerhavenweg de weg over en ga rechtdoor de Florasingel op



Hier zie je aan je rechterhand de koren-molen de Ceres. Volg de Florasingel tot de brug aan je rechterhand en ga deze de brug over en ga onder het spoor door tot de Spoorsingel. Ga linksaf en volg de Spoorsingel tot het station van Grootebroek/Bovenkarspel. Ga op de kruising met de Stationslaan rechtsaf. Volg de Stationslaan tot de Hoofdstraat en steek schuin links de Hoofdstraat over. Aan je linkerhand ligt het winkelcentrum Het Streekhof met de mogelijkheid voor pauze en een sanitaire stop (niet op zondag) Volg de weg naar de Rozenboomlaan en ga bij het einde van de Rozenboomlaan linksaf. Volg De Bouw tot de rotonde en ga hier rechtdoor via de het fietspad langs de Essenlaan tot 100m voor de verkeerslichten en ga daar linksaf.



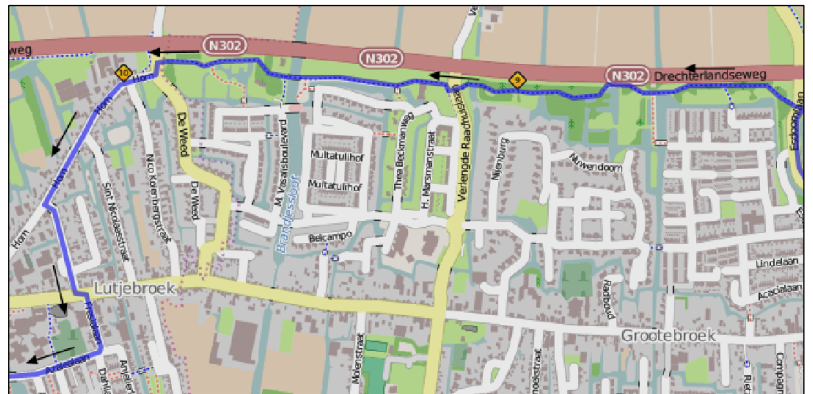
VVV Enkhuizen e.o.

Tussen Twee Havens 1

1601 EM ENKHUIZEN

T 0228 313 164

Volg het fietspad langs de Drechtelandseweg tot de Verlengde Raadhuislaan. Steek deze over en volg het fietspad langs de Drechtelandseweg. Steek bij De Weed de weg over en ga op de splitsing van fietspaden linksaf tot de Horn en ga hier rechtsaf. Volg de Horn tot de 1^e Rozenstraat en ga hier linksaf tot de P.J.Jongstraat. Ga hier rechtdoor naar de Fresiastraat (schuin oversteken) volg deze tot de kruising met Azalealaan en ga hier rechtsaf.



Volg de Azalealaan tot over de brug en ga rechtsaf het park Woidzicht in. Loop langs de kinderboerderij en volg de weg zoals in de plattegrond van Woidzicht is aangegeven. Eenmaal uit het park ga rechtsaf de Parklaan in en bij de kruising van de P.J.Jongstraat ga linksaf.



Volg de P.J.Jongstraat, die na het plaatsnaambord overgaat in de Streekweg, tot de kruising met de Krokusstraat en ga linksaf. Volg de Krokusstraat tot de kruising met de Lelielaan en ga linksaf. Volg de Lelielaan en ga bij de huisnummer 40 rechtsaf. Tussen de huizen ligt een voetpad. Volg het voetpad door het park en ga bij de Anjerstraat rechtsaf.



Volg de Anjerstraat tot vlak voor de brug en ga linksaf. Volg het voetpad door het park tot de Anjerstraat en ga rechtsaf. Volg de Anjerstraat tot het einde (de weg wordt steeds smaller) en loopt langs het sportcomplex van v.v.Spirit. De weg verandert van naam in Sportlaan. Op het einde kom je bij een brug, die steek je over, nu kom je in het vervolg van de Sportlaan. Volg de Sportlaan tot de kruising met de Julianastraat en ga linksaf. Volg de Julianastraat tot het einde en je bent aangekomen bij het station van Hoogkarspel.



Gefeliciteerd je hebt nu **14 km** gewandeld. Je kunt met de trein terug naar Enkhuizen. De trein rijdt om het halve uur.